

XVII KROTOSZYŃSKA SETKA ROWEROWA

21 września 2024'



mapa i opis trasy

START (Krotoszyn Rynek) – Osusz – Lutogniew – Dzierżanów – Rojew – Kuklinów – Kromolice – Wziachów – Głuchówek – Pogorzela – Siedmiorogów Pierwszy – Borek Wlkp. – Bruczków – Rusko – Potarzyca – Golina – Zakrzew – Prusy – Roszkówko – Wilczyniec – Dobrzyca – Orla – Grębów – Trzemeszno – Rozdrażew – Brzoza – Kobierno – Durzyn – **META** (Krotoszyn, ul. Bractwa Kurkowego)

Trasa KSR 2024' w Google Maps:

<https://www.google.com/maps/d/edit?mid=1dDpV2f8RFnkgcq0RblZitvZe44Gd66g&usp=sharing>

Trasa KSR 2024' w mapy.cz:

<https://pl.mapy.cz/s/goretozolo>

link do pobrania śladu gpx:

https://drive.google.com/file/d/1w5kat1HMyBgfqVLr7SuWN_ueC3Tf8kTu/view?usp=sharing

Jeśli przeglądarka pdf blokuje dostęp do linków, proszę skopiować adres URL i wkleić do przeglądarki internetowej.



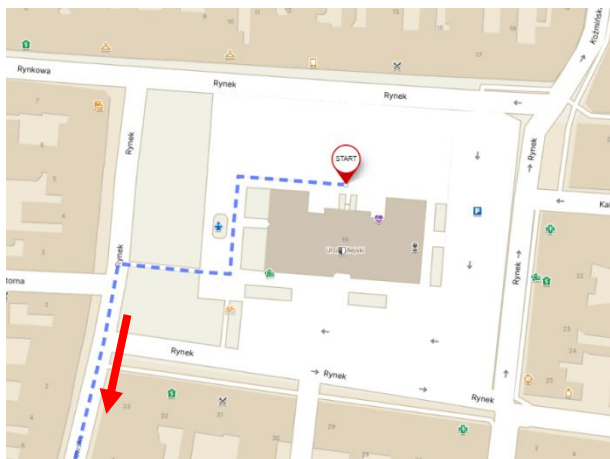
TRASA XVII KROTOSZYŃSKIEJ SETKI ROWEROWEJ

21 września 2024r. - długość trasy około 100 km

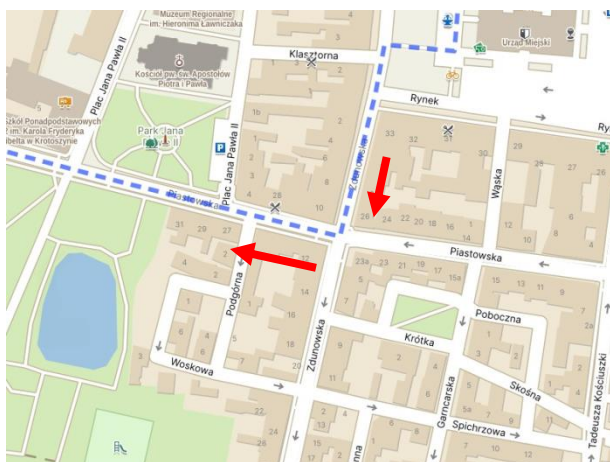


źródło: mapy.cz

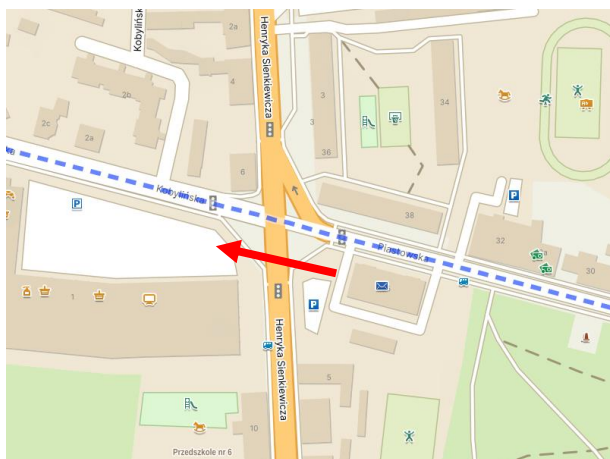
0,0 km – START Krotoszyn Rynek w ul. Zdunowską



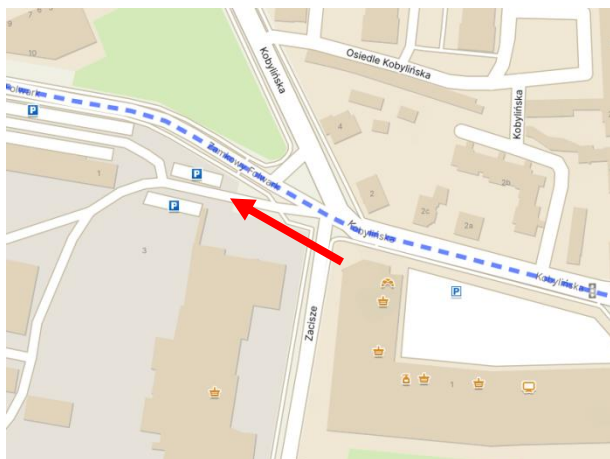
0,2 km – skręt w prawo z ul. Zdunowskiej w ul. Piastowską



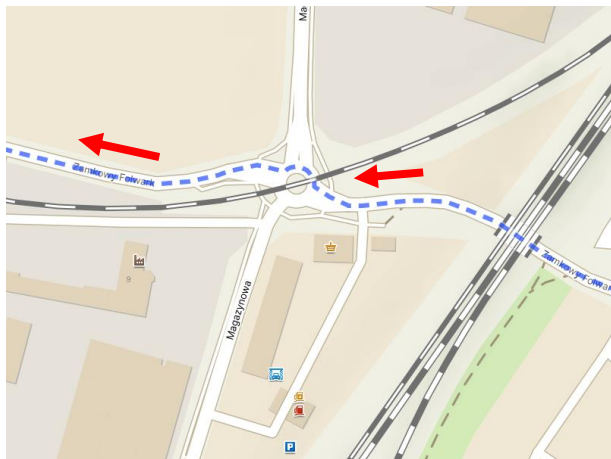
0,6 km – skrzyżowanie z drogą krajową nr 15 (sygnalizacja świetlna) przejeżdżamy na wprost



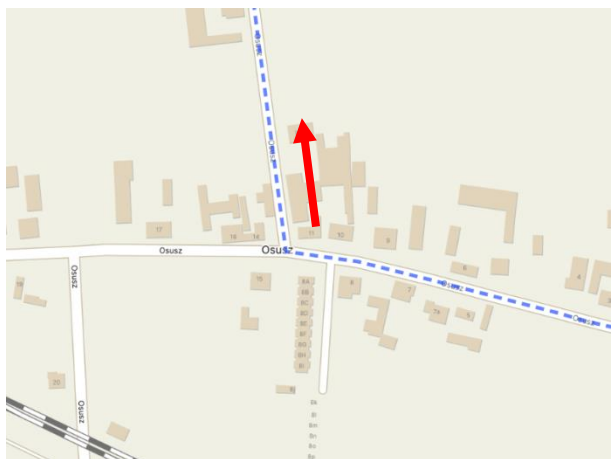
0,8 km – na skrzyżowaniu w prawo skos w ul. Zamkowy Folwark



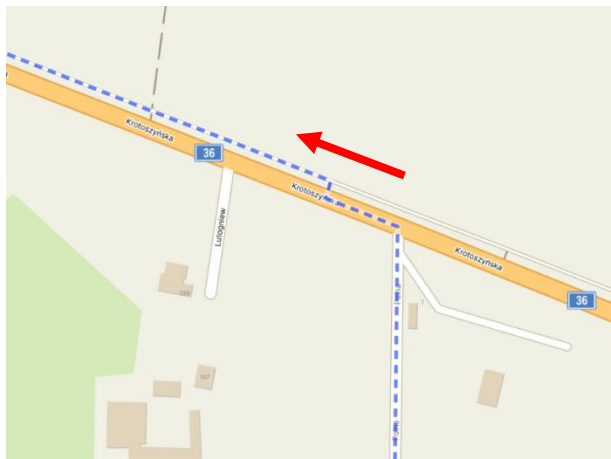
1,3 km – na rondzie na wprost, drugi zjazd w ul. Zamkowy Folwark



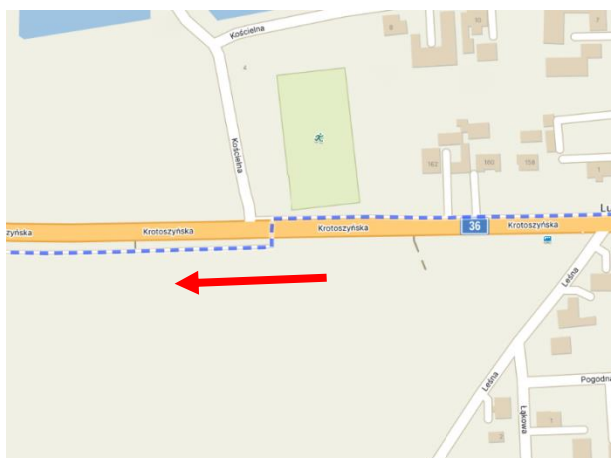
2,8 km – skręt w prawo w ul. Polną (za bocianim gniazdem)



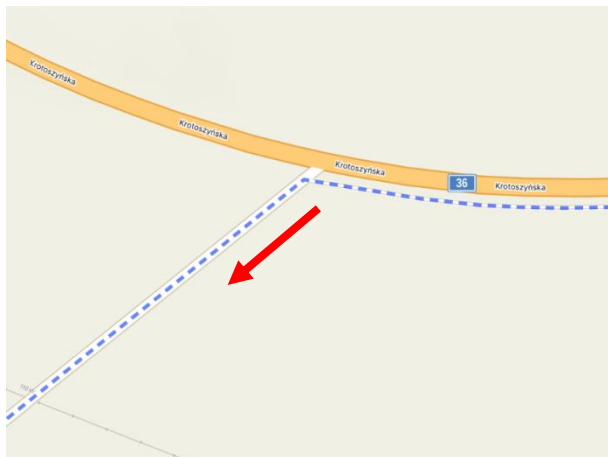
4,6 km – skrzyżowanie z drogą krajową nr 36, skręt w lewo (na ścieżkę rowerową)



6,0 km – Lutogów – przejście przez pasy na drugą stronę drogi krajowej nr 36



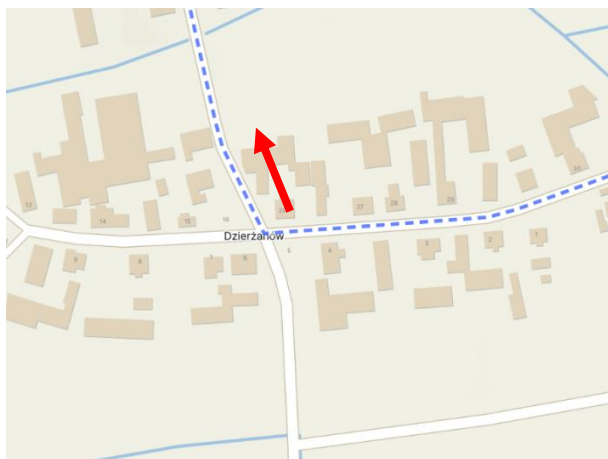
6,3 km – Lutogniew – skręt w lewo ze ścieżki rowerowej w kierunku Dzierżanowa



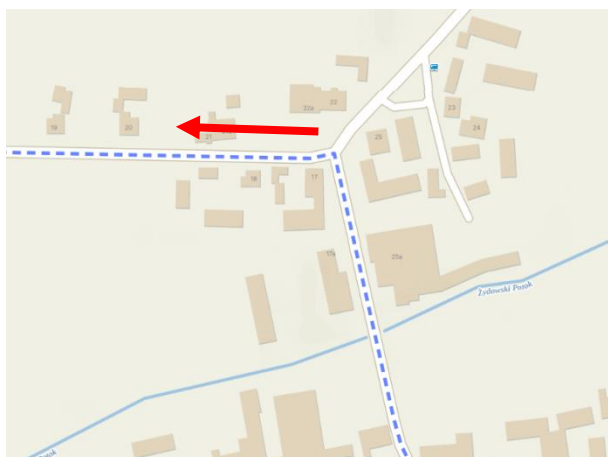
7,5 km – Dzierżanów – UWAGA przejazd kolejowy !!!



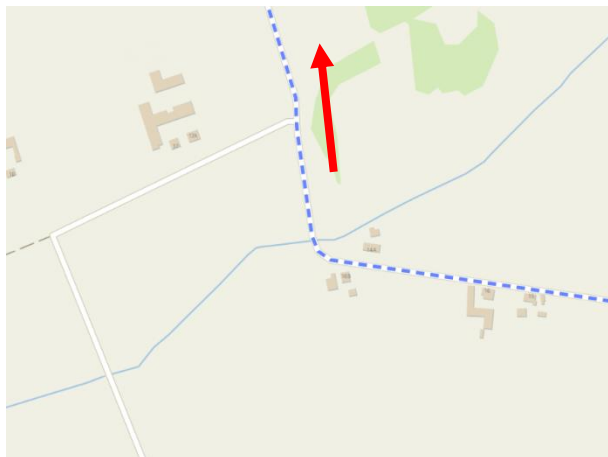
8,2 km – Dzierżanów – skręt w prawo



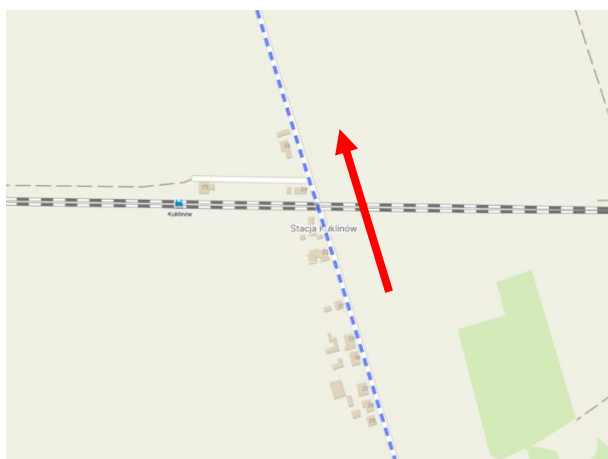
8,4 km – Dzierżanów – skręt w lewo w kierunku Rojewa



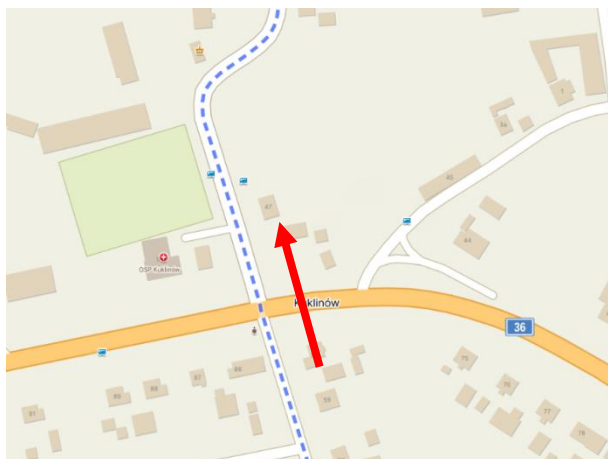
10,0 km – Rojew – na wprost w kierunku Kuklinowa



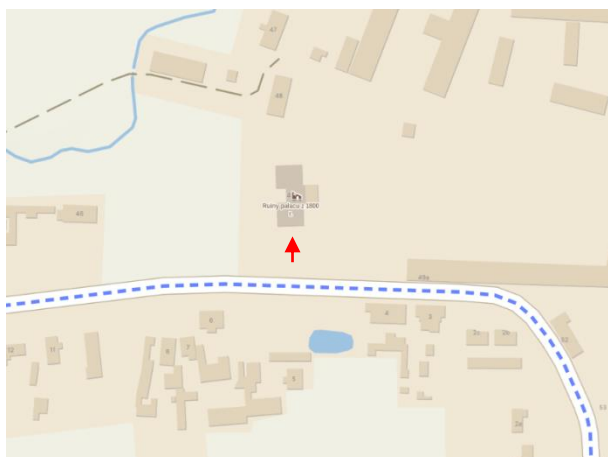
10,4 km – Stacja Kuklinów – UWAGA przejazd kolejowy !!!



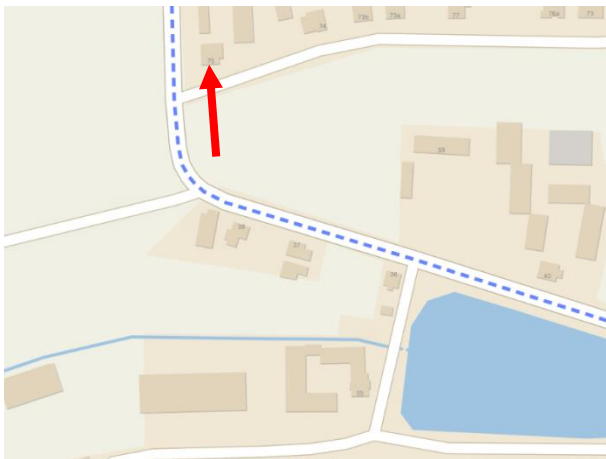
12,0 km – Kuklinów – skrzyżowanie z drogą krajową nr 36 na wprost w kierunku Pogorzeli



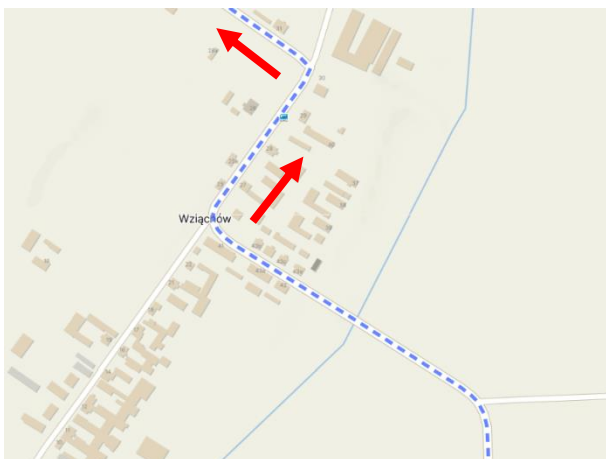
16,3 km – Kromolice – po prawej stronie ruiny Pałacu Modlibowskich



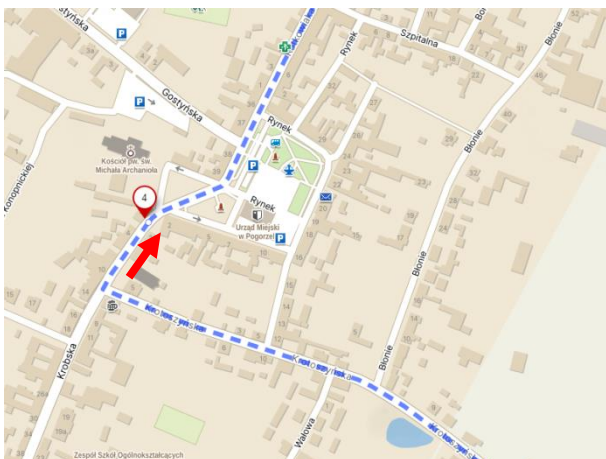
17,0 km – Kromolice – w prawo kierunek Pogorzela



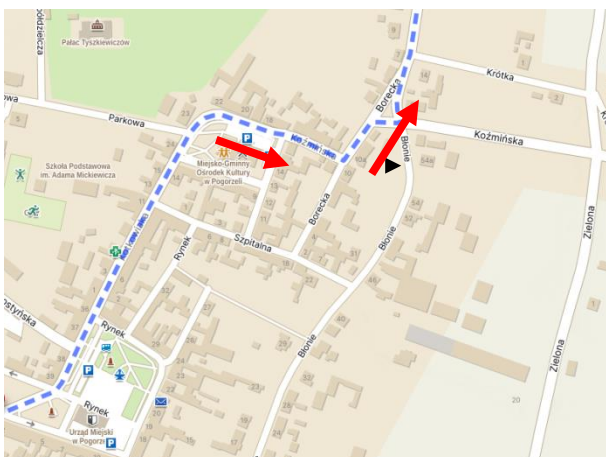
20,0 km – Wziąchów – w prawo następnie w lewo kierunek Gostyń



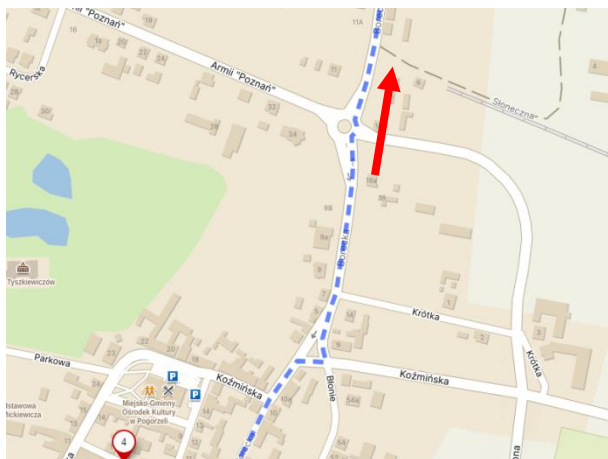
24,8 km – Pogorzela – w prawo w ul. Krobską w kierunku Rynku



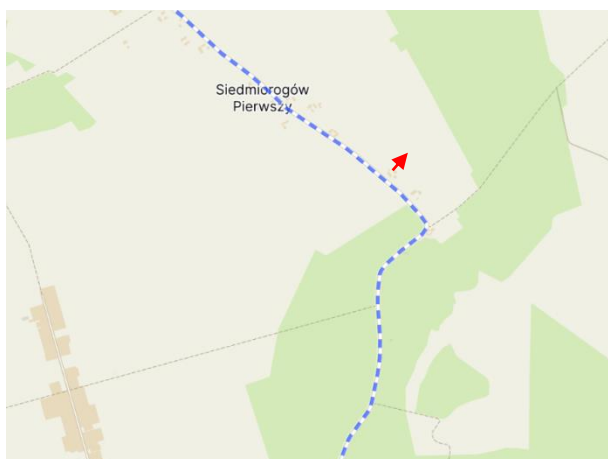
25,4 km – Pogorzela – z Rynku ul. Kotkowiaka w prawo w ul. Koźmińską, następnie w lewo w ul. Borecką



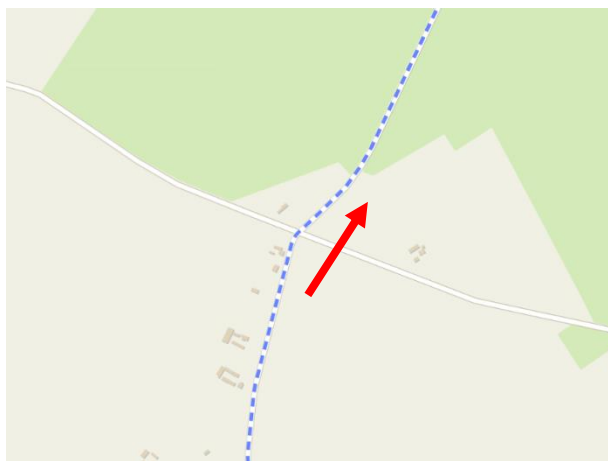
25,7 km – Pogorzela – na rondzie drugi zjazd, kierunek Borek Wlkp.



29,8 km – Siedmiorogów Pierwszy – Galeria Rzeźby Czesława Ptaka



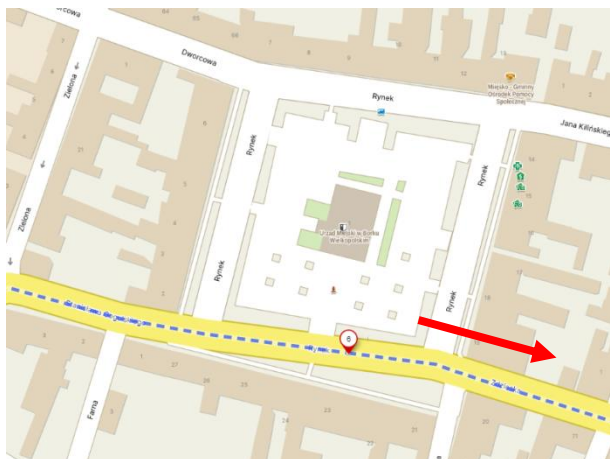
32,5 km – Siedmiorogów Pierwszy – na wprost kierunek Borek Wlkp.



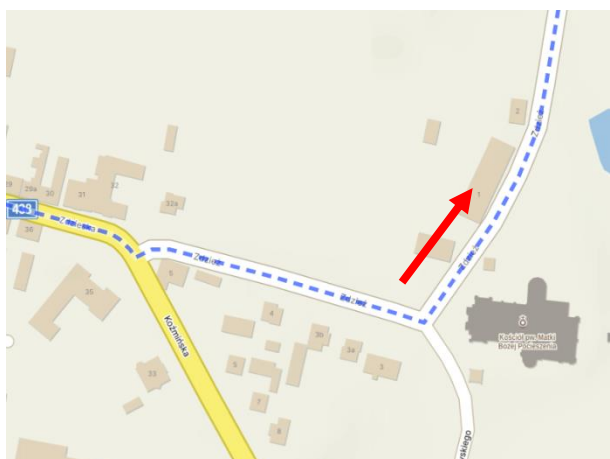
36,7 km – Borek Wlkp. – wjazd ul. Pogorzelską, za pałacem w lewo do drogi nr 438 i dalej do Rynku



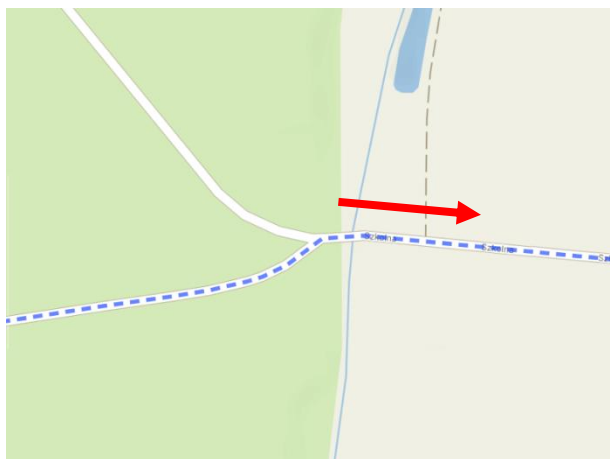
37,3 km – Borek Wlkp. Rynek – z Rynku drogą nr 438 kierunek Koźmin Wlkp.



38,1 km – Borek Wlkp. – z drogi nr 438 w lewo w ul. Zdzież do kościoła pw. Matki Bożej Pocieszenia



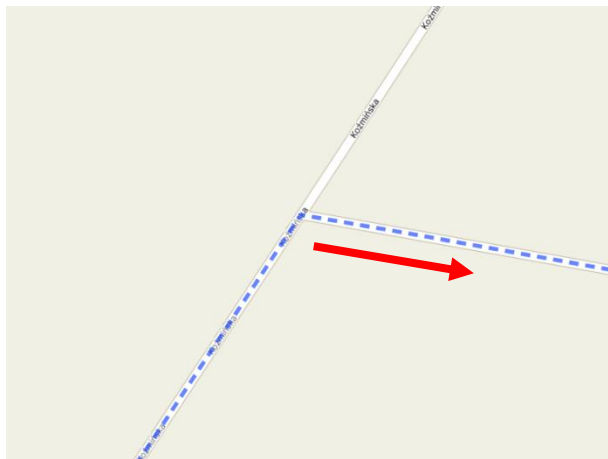
45,0 km – za Bruczkowem w prawo kierunek Rusko



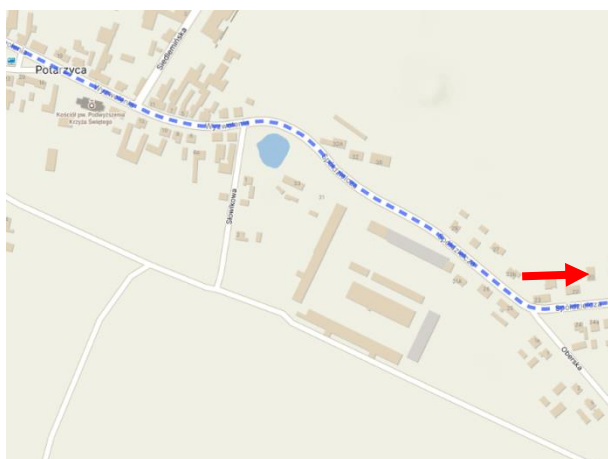
46,4 km – Rusko, w prawo w ul. Szkolną następnie w lewo obok kościoła pw. św. Wojciecha



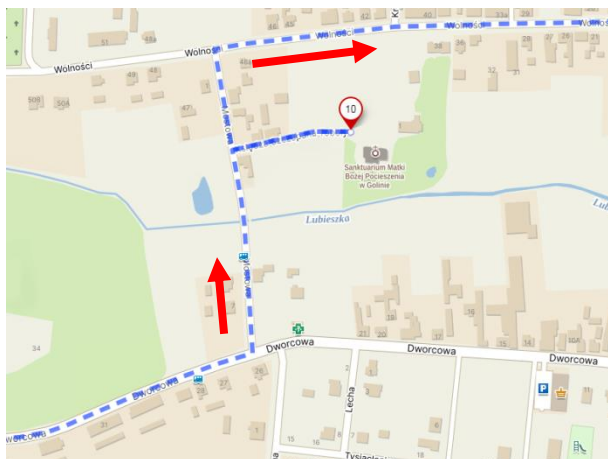
47,7 km – za miejscowością Rusko, w prawo kierunek Potarzyca



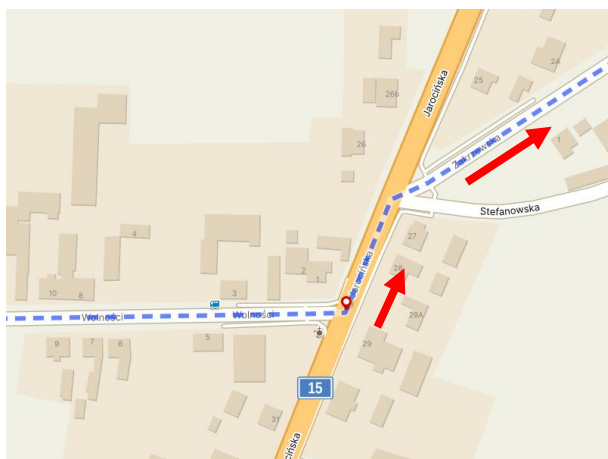
51,1 km – Potarzyca, w lewo w kierunku Goliny



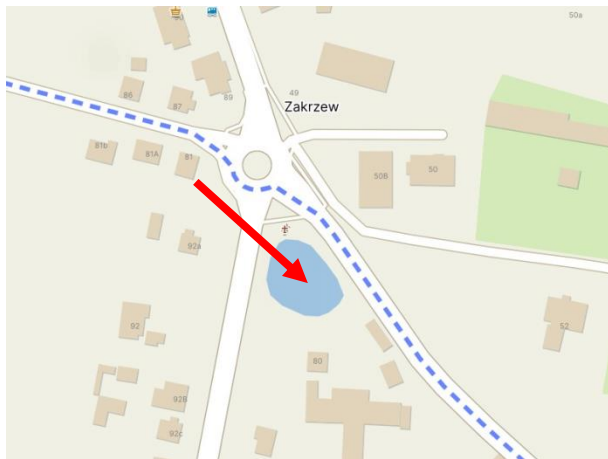
54,3 km – Golina, w lewo w kierunku sanktuarium Matki Bożej Pocieszenia następnie w prawo



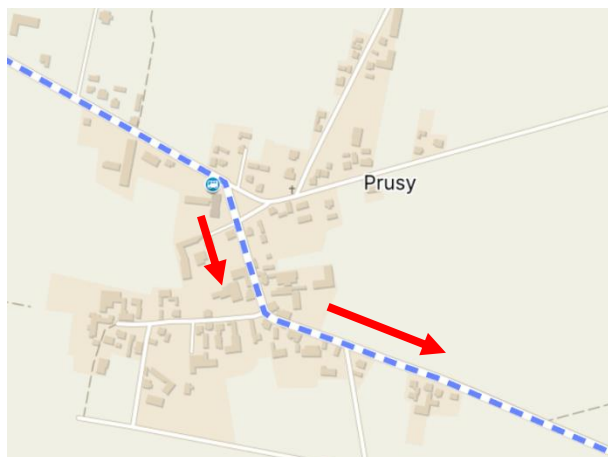
55,5 km – Golina, skrzyżowanie z drogą krajową nr 15, w lewo i w prawo skos w ul. Zakrzewską



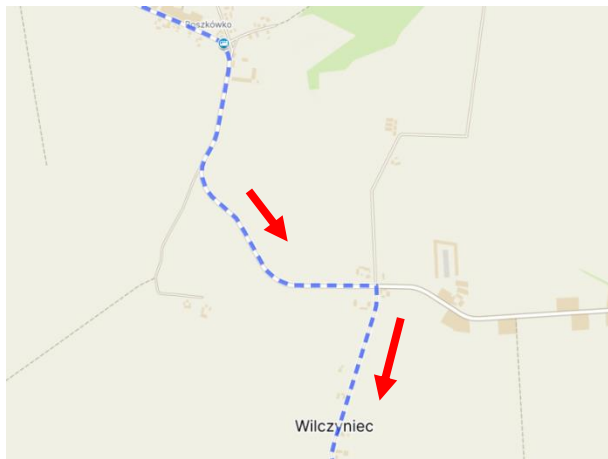
59,5 km – Zakrzew, na rondzie drugi zjazd kierunek Dobrzyca



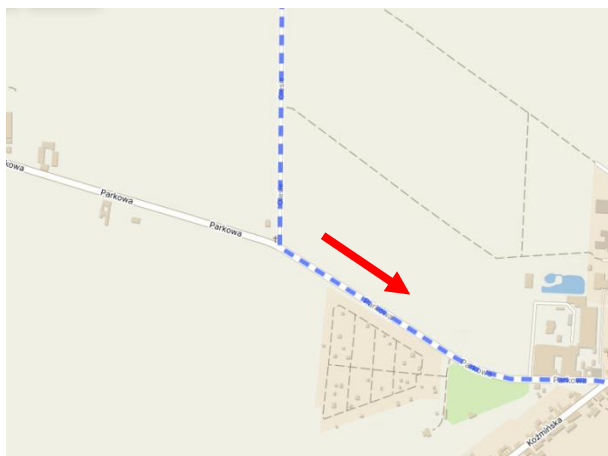
60,6 km – Prusy, w prawo kierunek Dobrzyca



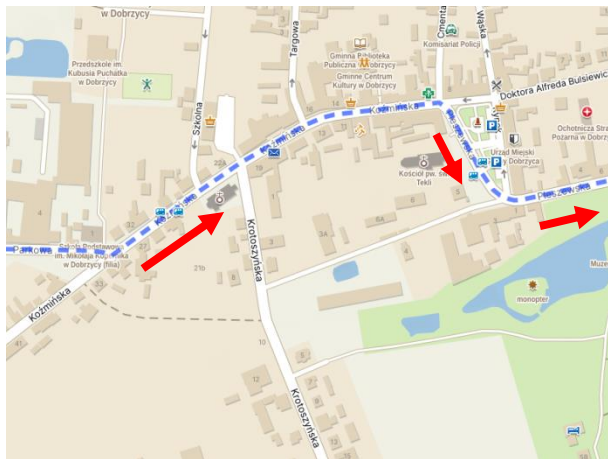
63,6 km – Wilczyniec, w prawo w kierunku Olesia



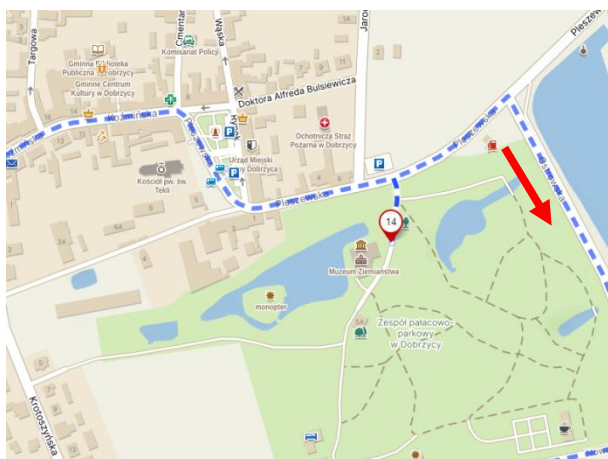
68,0 km – Dobrzyca, w lewo w ul. Parkową



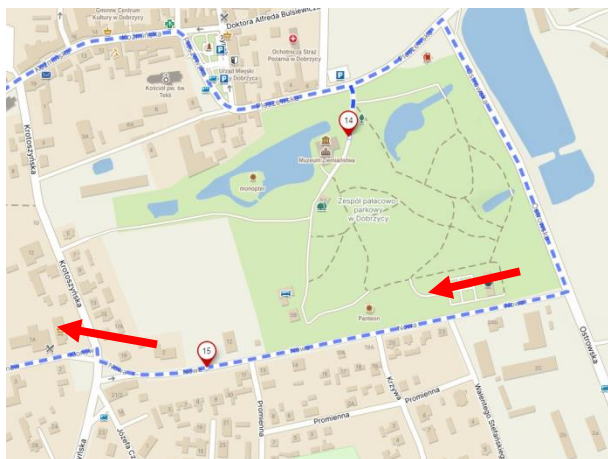
68,7 km – Dobrzyca, w lewo w ul. Koźmińską następnie w prawo w ul. Pleszewską (Rynek)



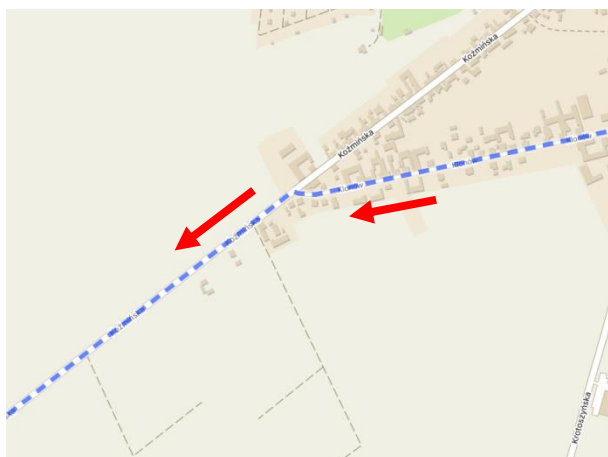
69,4 km – Dobrzyca, w prawo do zespołu pałacowo-parkowego



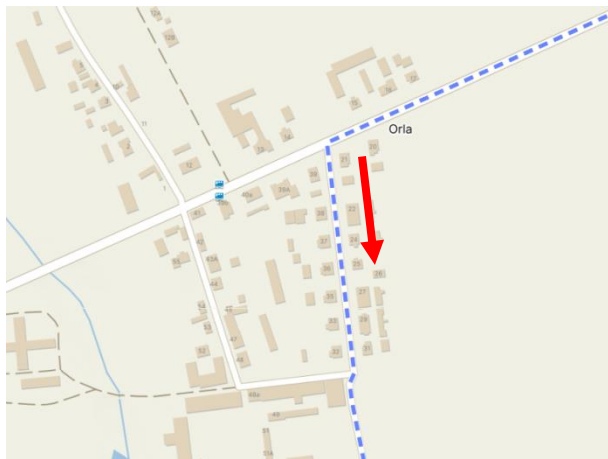
70,6 km – Dobrzyca, z Zespołu pałacowo-parkowego ul. Nową w kierunku ul. Klonów



71,3 km – Dobrzyca, z ul. Klonów w lewo w kierunku Koźmina Wlkp.



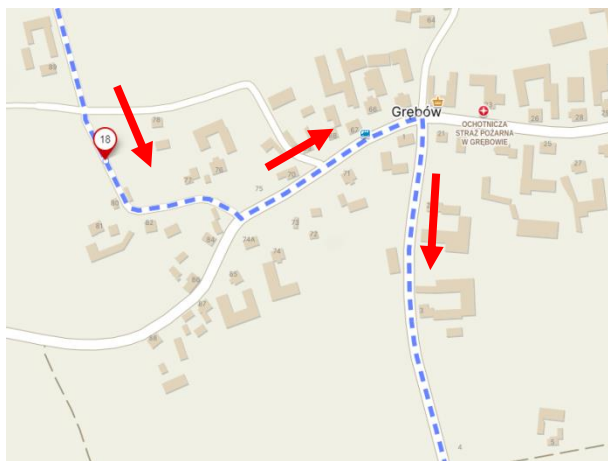
78,4 km – Orla, w lewo w kierunku pałacu



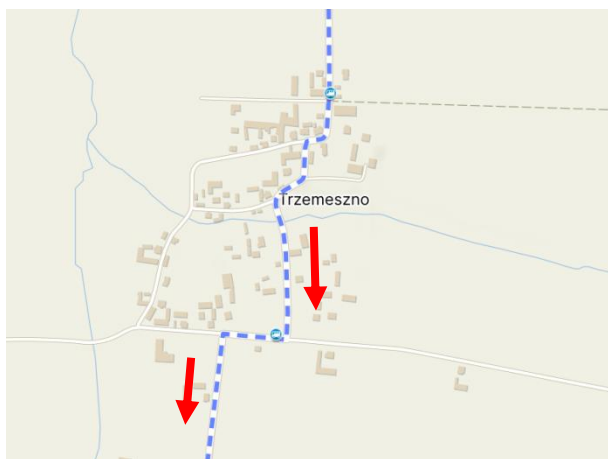
78,8 km – Orla, po prawej pałac, prosto w kierunku Grębowa



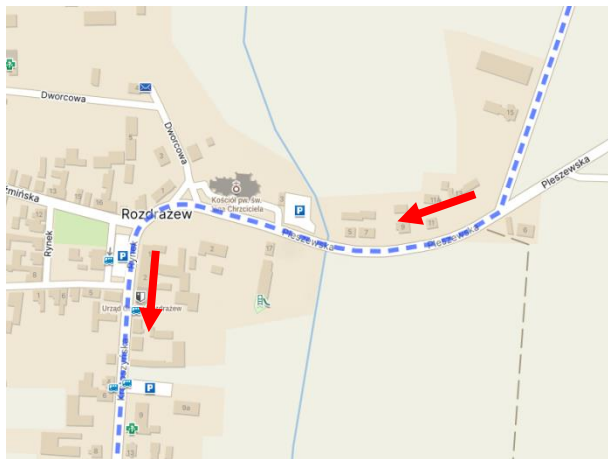
80,5 km – Grębów, w lewo następnie w prawo w kierunku Rozdrażewa



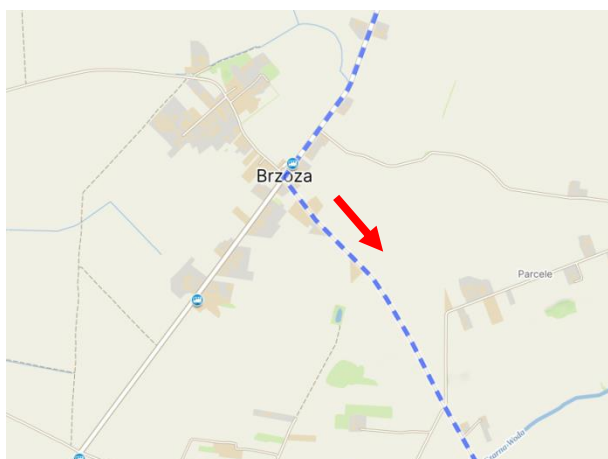
83,2 km – Trzemeszno, z prawo następnie w lewo w kierunku Rozdrażewa



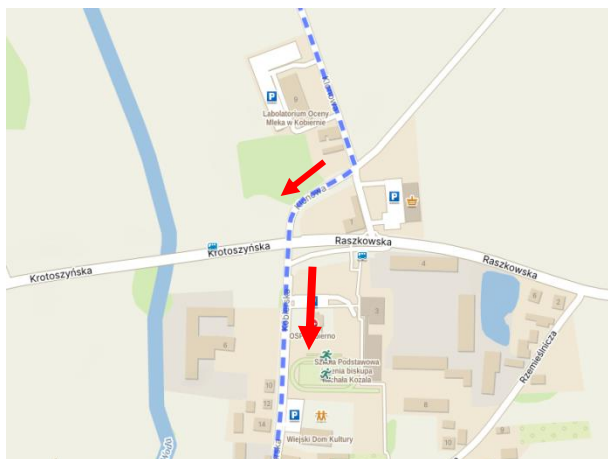
84,6 km – Rozdrażew, w prawo następnie w lewo w kierunku Krotoszyna



90,3 km – Brzoza, w lewo w kierunku Kobiernia



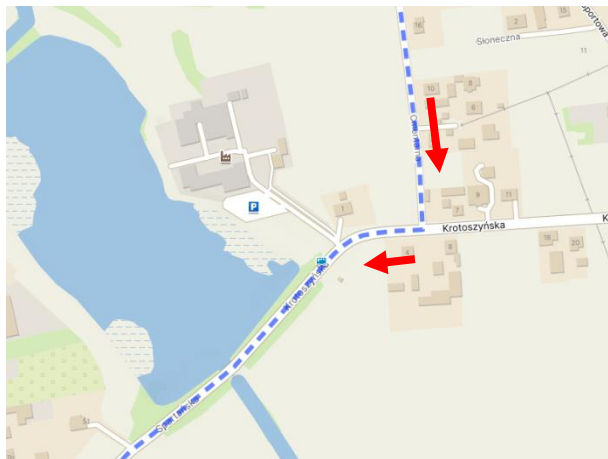
92,4 km – Kobierno, na wprost w kierunku Tomnic



93,3 km – Kobierno, w prawo w ul. Cmentarną



93,8 km – Kobierno, w prawo w kierunku Krotoszyńska



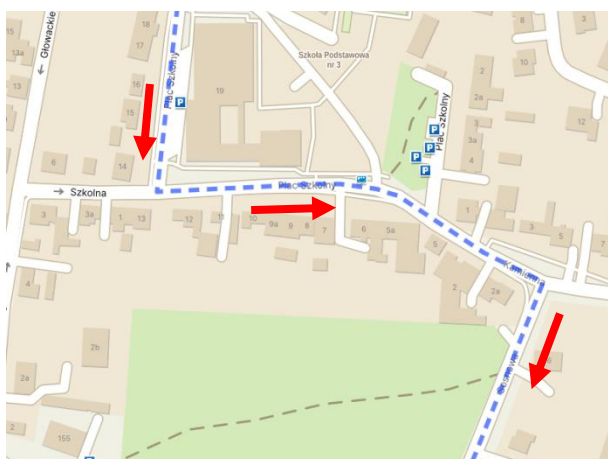
96,2 km – Krotoszyn, za stadionem w lewo ścieżką rowerową w kierunku Jeziora Odrzykowskiego



96,8 km – Krotoszyn, za jeziorem w lewo w ul. św. Antoniego następnie w prawo w Plac Szkolny



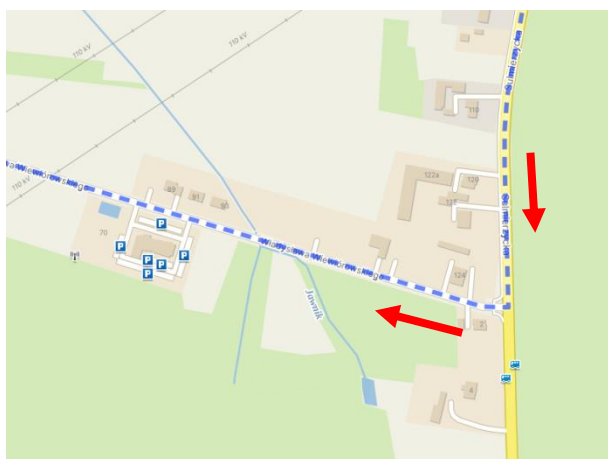
97,3 km – Krotoszyn, z Placu Szkolnego w lewo w ul. Kamienną następnie w prawo w ul. Sosnową



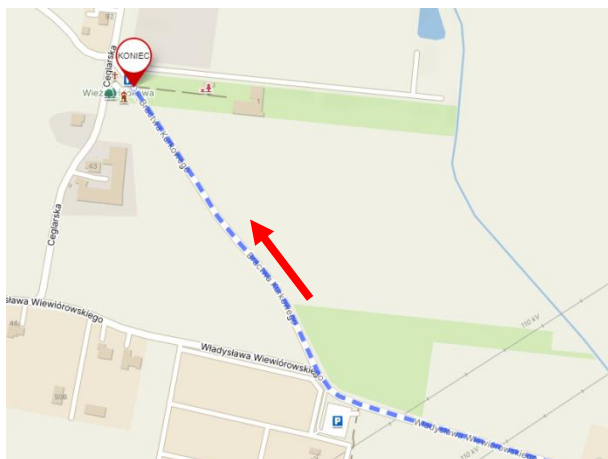
97,5 km – Krotoszyn, skrzyżowanie z drogą krajową nr 36, na wprost kierunek Sulmierzyce



99,0 km – Krotoszyn, w prawo z ul. Sulmierzyckiej w ul. Wiewiórkowskiego



100,0 km – META Krotoszyn, ul. Bractwa Kurkowego 1



źródło: www.mapy.cz i www.google.pl/maps