

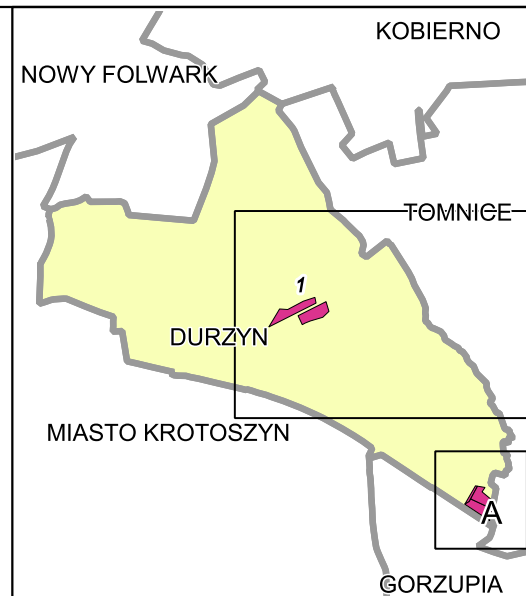
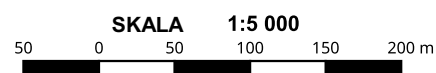
MAPA GOSPODARCZO-PRZEGLĄDOWA

OBRĘB DURZYN

GMINA
 Krotoszyn Ob. wiej.
 POWIAT
 Krotoszyński
 WOJEWÓDZTWO
 Wielkopolskie















Stan na: 17.03.2025

POWIERZCHNIA OGÓLNA
2,85 ha (2,8519 ha)











Legenda

gr. Leśne	
niezalesione	gr. Leśne
do odnowienia	zalesione


		Sosna (So), Modrzew (Md), Limba (Lb)
		Świerk (Św)
		Jodła (Jd), Dąglezja (Dg)
		Dąb (Db)
		Buk (Bk), Grab (Gb)
		Jesion (Js), Klon (Kl), Wiąz (Wz), Jawor (Jw)
		Olsza (Ol)
		Brzoza (Brz), Akacja (Ak)
		Topola (Tp), Osika (Os), Wierzba (Wb), Lipa (Lp)
		Pozostałe grunty leśne


3 Opis oddziału
a $\frac{6\text{So}70}{1.56}$ Opis pododdziału
1 Kasownik


Formy ochrony przyrody:
 N2000 OSO

 Granica obrębu
 Granica współwłasności z inną wł.
 Granica oddziału
 Granica pododdziału
 Drogi leśne
 Linie energetyczne, telekom., rurociągi
 Cieki
 Pozostałe elementy liniowe

Drogi:

- Autostrada
- Główna
- b) Lokalna
-  Ścieżka




 N2000 SOO


 Park Krajobrazowy

Rez. Przyrody

Y Zesp. PK

 Obszar Chronionego Kraj.

	<i>Plazowina iglasta</i>
	<i>Plazowina liściasta</i>
	<i>Zrąb</i>

 Powierzchnia gruntów leśnych o powierzchni
mniejszej niż 0.1 ha w kompleksach (art. 3
ustawy o lasach z dnia 28 września 1991 roku)

128 Las we władaniu PGL

32/1	<i>Działka ewidencyjna</i>
------	----------------------------

1-dL Granica pow. niestanowiącej
wyłączenia (PNSW)

LsV KlasoužYTEK



LAS-R Sp. z o.o.
e-mail: biuro@las-r.pl
www.las-r.pl
ul. Szyderska 34/13,
30-817 Kraków

