

Jadąc dalej tą drogą docieramy przez las i pola do wsi Wodników Górny, gdzie wjeżdżamy w lewo na szosę (26 km) a za chwilę w prawo i przez pola, lasy osiągamy drogę z Milicza (29 km), skręcamy w lewo i meldujemy się w Sulmierzycach.



Ratusz w Sulmierzycach ul. Poznańską (obok kościoła).

Zbliżając się do granic miasta, przejeżdżamy obok wiatraka z 1795 r., i jadąc dalej na północ docieramy do Chwaliszewa (34 km), kierujemy się w lewo, mijamy kościół, jedziemy w lewo do osady Piaski (36 km) i skręcamy lekko w prawo na dawny trakt do Krotoszyna.



Wiatrak w Sulmierzycach

Na skraju lasu znajduje się osada Zofiówka z leśniczówką (37 km) a zaraz za nią rezerwat „Dąbrowa Smoszew”. Jedziemy prosto lasem do skrzyżowania obok osady Bargły i następnie dalej prosto (po ok. 400 m można skrócić w lewo i zobaczyć pomnikowy głaz narzutowy) aż do szosy Krotoszyn - Ostrzeszów,



Kapliczka

Przecinamy szosę, jedziemy prosto przez ul. Chwaliszewską, skręcamy w lewo w Ostrowską, na rondzie w prawo i następnie w lewo w Al. Powstańców Wielkopolskich i Kaliską do Rynku (44 km), gdzie zostaje zamknięta pętla.



Krzyż Napoleoński




Foto: Jarson Reising

Projekt, druk
Pracownia
Jarsona
cdp.reklama@gmail.com
508 251 951

Wydawca: Oddział PTTK w Krotoszynie.
Wydawnictwo współfinansowane ze środków Urzędu Miejskiego w Krotoszynie.

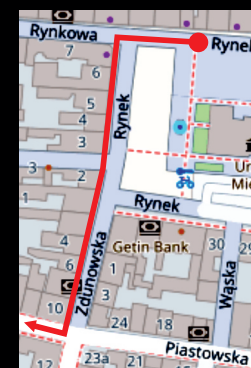
SZLAK ROWEROWY

KROTOSZYN-ZDUNY-SULMIERZYCE-KROTOSZYN



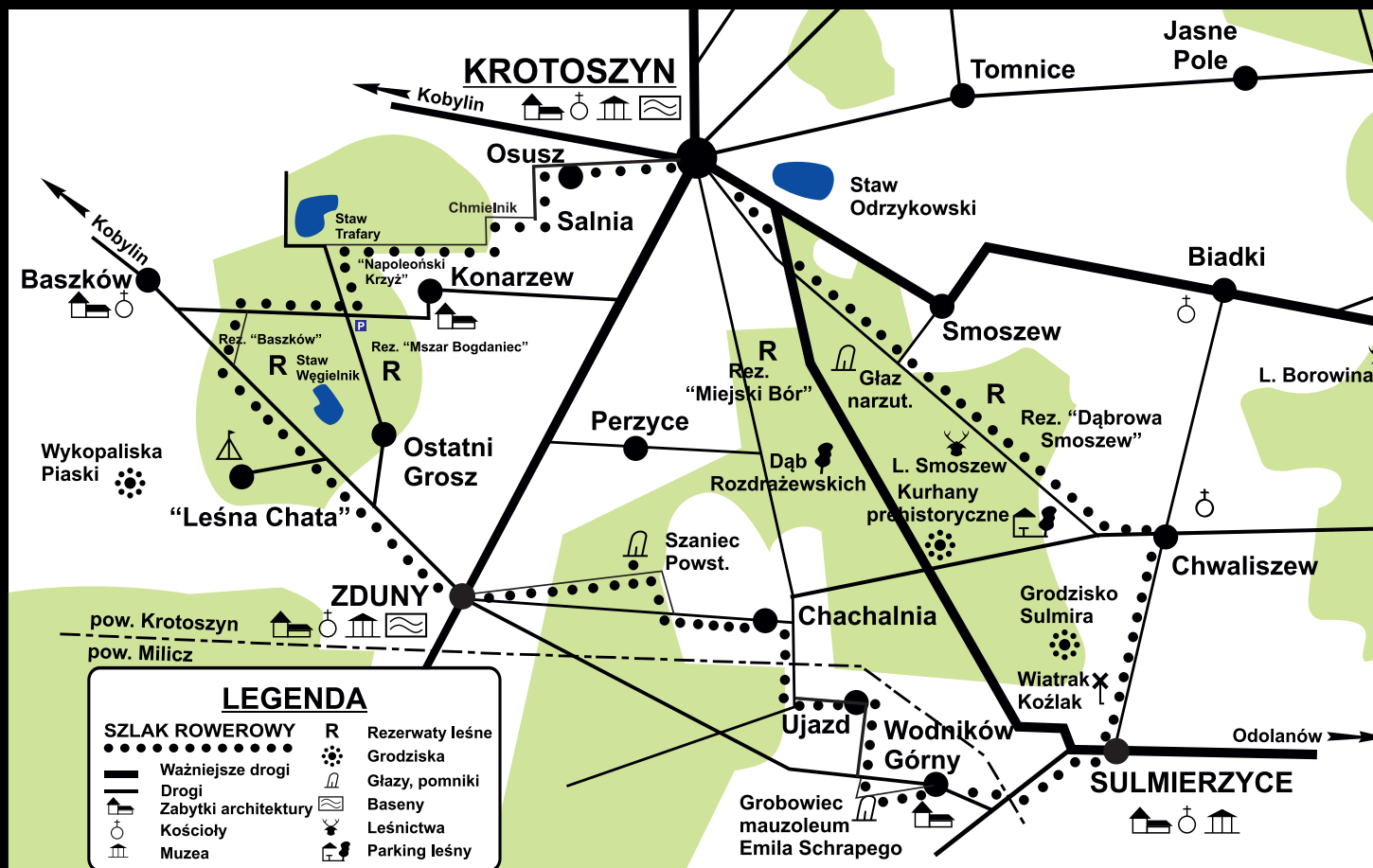
CZARNY 44 km

Ratusz na Rynku
w Krotoszynie
z lat ok. 1661-89
(przebudowany
w latach 1898-99)



Z Rynku w Krotoszynie wjeżdżamy w ul. Zdunowską w kierunku południowym, następnie na pierwszym skrzyżowaniu skręcamy w prawo w ul. Piastowską i cały czas prosto przez ul. Kobylińską, Zamkowy Folwark docieramy do wsi Osusz.

KROTOSZYN*TRAFARY*WĘGIELNIK*ZDUNY*UJAZD*WODNIKÓW GÓRNY*SULMIERZYCE*CHWALISZEW*KROTOSZYN




Na końcu wsi skręcamy prostopadłe w lewo (3 km) i za torami kolejowymi w prawo w drogę gruntową, którą docieramy do lasu w pobliżu osady Chmielnik (5 km). Na rozjeździe skręcamy w lewo w ul. Leśną i na pierwszym skrzyżowaniu w prawo w ul. Lutogniewską. Jedziemy skrajem lasu piaszczystą drogą, która skręca w prawo w las (6,4 km) a następnie w lewo, gdzie łączy się z czerwonym szlakiem pieszym. Docieramy do skrzyżowania obok stawu Trafary (7,7 km), skręcamy w lewo i obok krzyża napoleońskiego (1813 r. replika) docieramy do szosy Konarzew-Baszków (9 km).

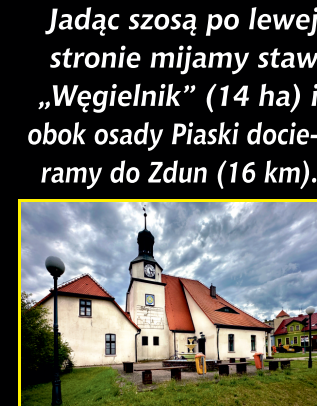
Na skrzyżowaniu znajduje się miejsce odpoczynku obok rezerwatu „Mszar Bogdaniec”. W pobliżu stoi platforma widokowa, do której prowadzą strzałki kierunkowe. Na szosie skręcamy w prawo i po ok. 1 km zjeżdżamy w lewo w drogę leśną (na wysokości wiaty odpoczynkowej). Jedziemy



obok rezerwatu „Baszków” (długość królewski), edukacyjnego miejsca postoju i docieramy do szosy Kobylin-Zduny, którą kierujemy się w lewo.



Staw „Węgielnik”



Ratusz w Zdunach

Dojeżdżamy do Rynku z XVII-wiecznym ratuszem, a następnie kierujemy się na wschód, skąd ulicami Mickiewicza, przez Pl. Skargi i Ostrowską wyjeżdżamy z miasta, za basenem na pierwszym rozwidleniu kierujemy się ukośnie w lewo w drogę gruntową w las i na skrzyżowaniu (18 km) szlak zielony pieszy skręca w lewo (ok. 100 m znajduje się szaniec powstańczy) a my jedziemy prosto. Docieramy do szosy Zduny-Chachalnia i udajemy się w lewo, a następnie na skrzyżowaniu w prawo (20 km... jadąc w lewo można skrócić szlak i za ok. 6,5 km dotrzeć do Krotoszyna). Jadąc na południe przecinamy granicę woj. dolnośląskiego i w Ujeździe (21 km) kierujemy się w lewo, następnie na krętej drodze skręcamy w prawo, w lewo, w prawo i docieramy do szosy Zduny-Ostrowąsy, gdzie kierujemy się w lewo i za chwilę w prawo w drogę gruntową. Po wjechaniu do lasu



kierujemy się w lewo i za kilkaset metrów mijamy po lewej stronie grobowiec Emila Schrapego - dawnego właściciela wsi Wodników Górny (z pałacem z 1912 r., będącym w rękach prywatnych).

KROTOSZYN*TRAFARY*WĘGIELNIK*ZDUNY*UJAZD*WODNIKÓW GÓRNY*SULMIERZYCE*CHWALISZEW*KROTOSZYN